地域計画目標地図

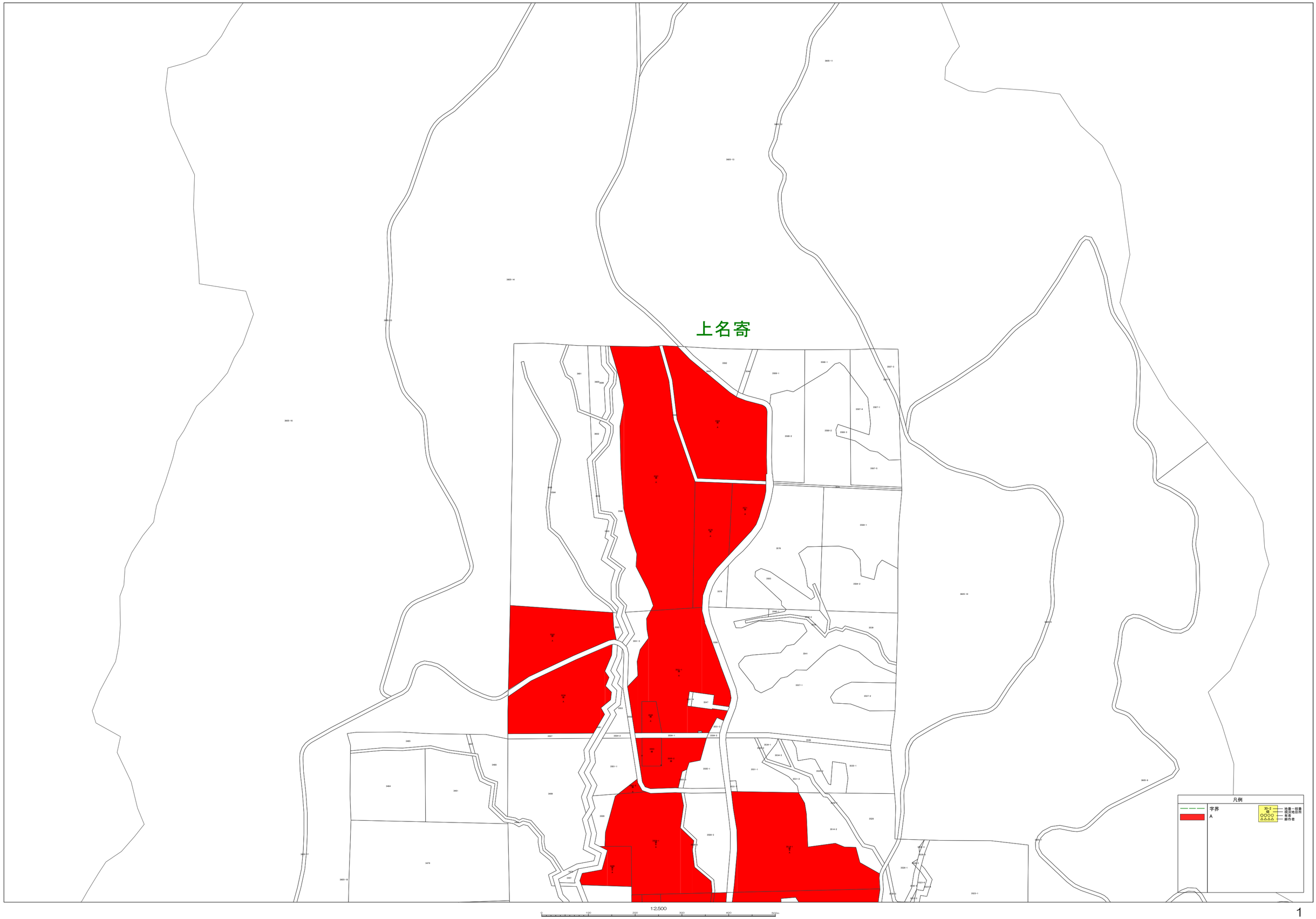

地域計画目標地図

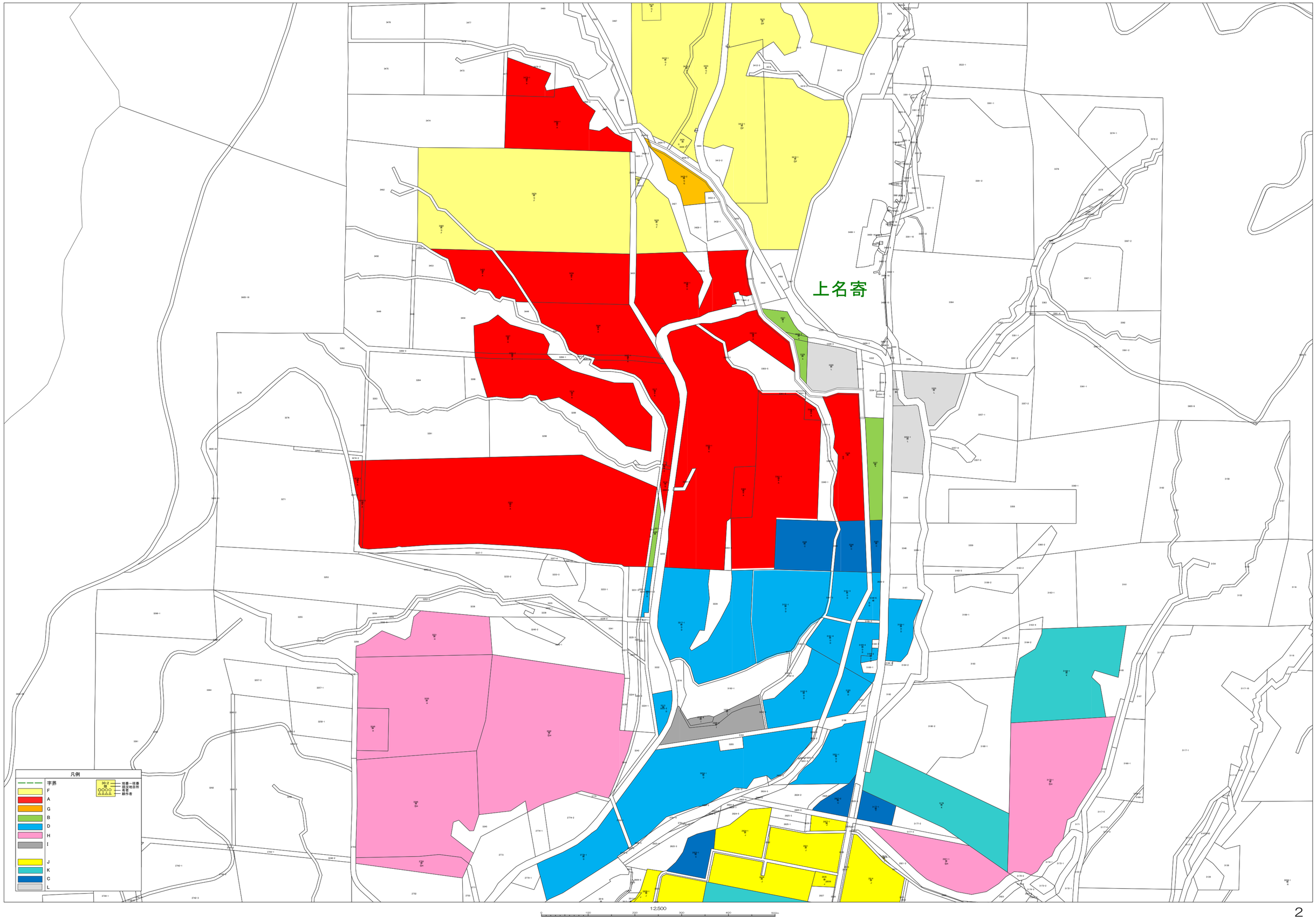
上名寄
凡例
字界
F
A
G
B
D
H
I
J
K
C
L
30-2
地番－枝番
現況地目所
有者
耕作者
1:2,500
0
100
200
300
400
500m

地域計画目標地図

上名寄

北町

凡例

字界

N

O

P

Q

R

H

S

地番－枝番
現況地目界
境界
耕作者

1:2,500

0 100 200 300 400 500m

地域計画目標地図

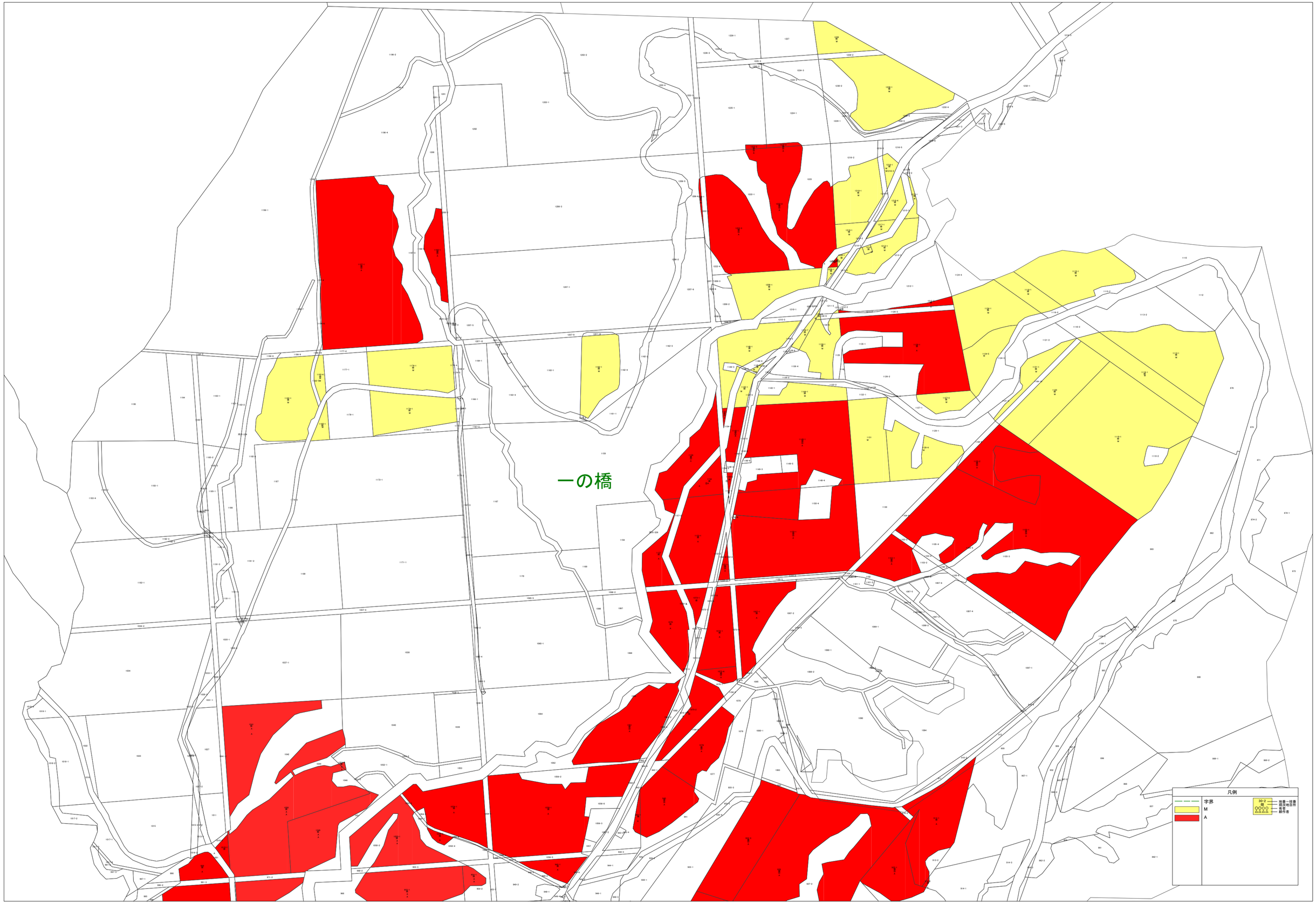

地域計画目標地図

一の橋

凡例

- 字界
- M
- A
- 地番－枝番
- 固定資産
- 所有者
- 耕作者

1:2,500

0 100 200 300 400 500m

地域計画目標地図

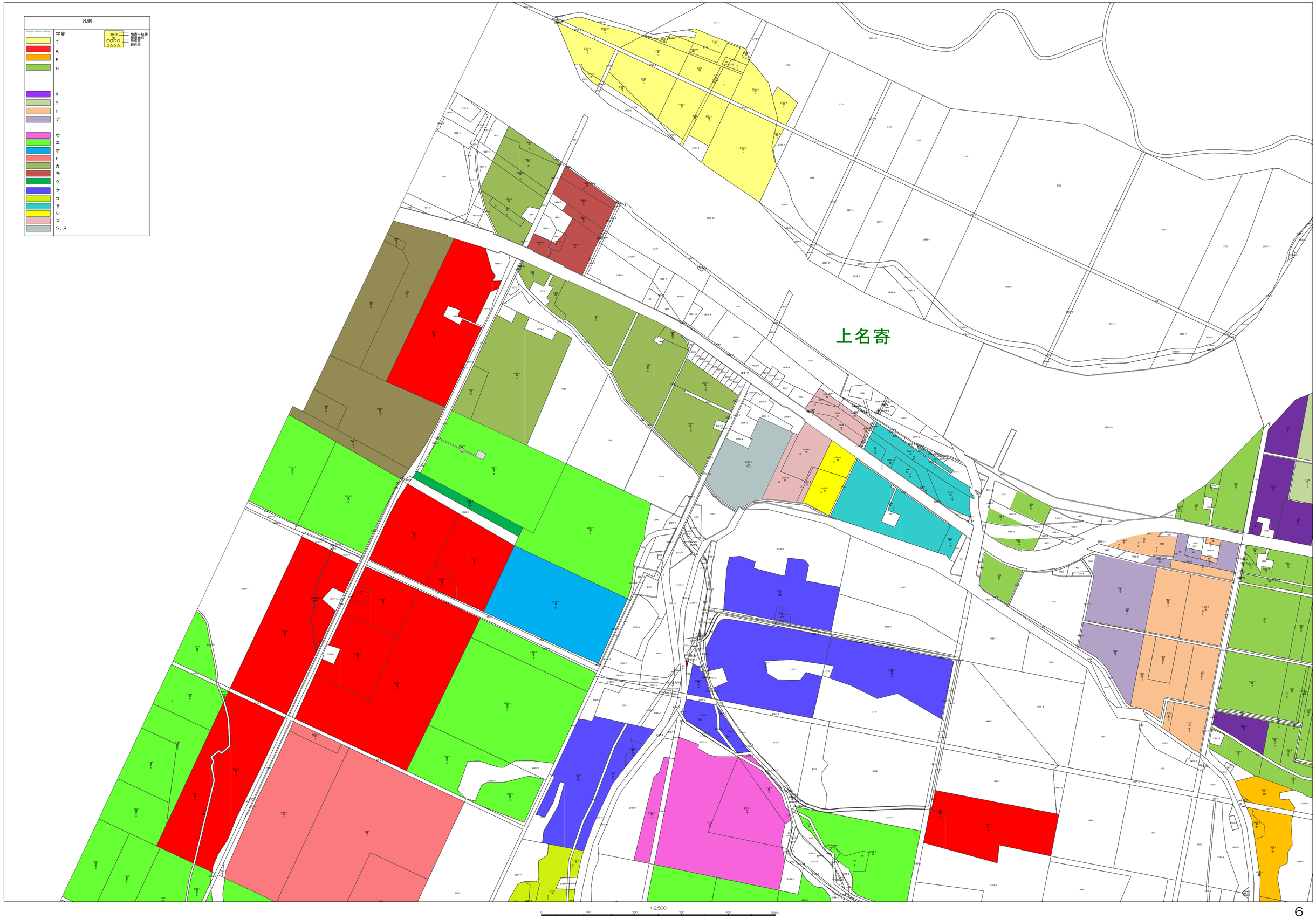
凡例
字界
T
A
F
H
X
Y
Z
ア
ウ
エ
オ
F
カ
キ
ク
ケ
コ
サ
シ
ス
シ、ス
30-2
地番－枝番
現況地目
所有者
耕作者
上名寄
1:2,500
0
100
200
300
400
500m

下川町地域計画目標地図

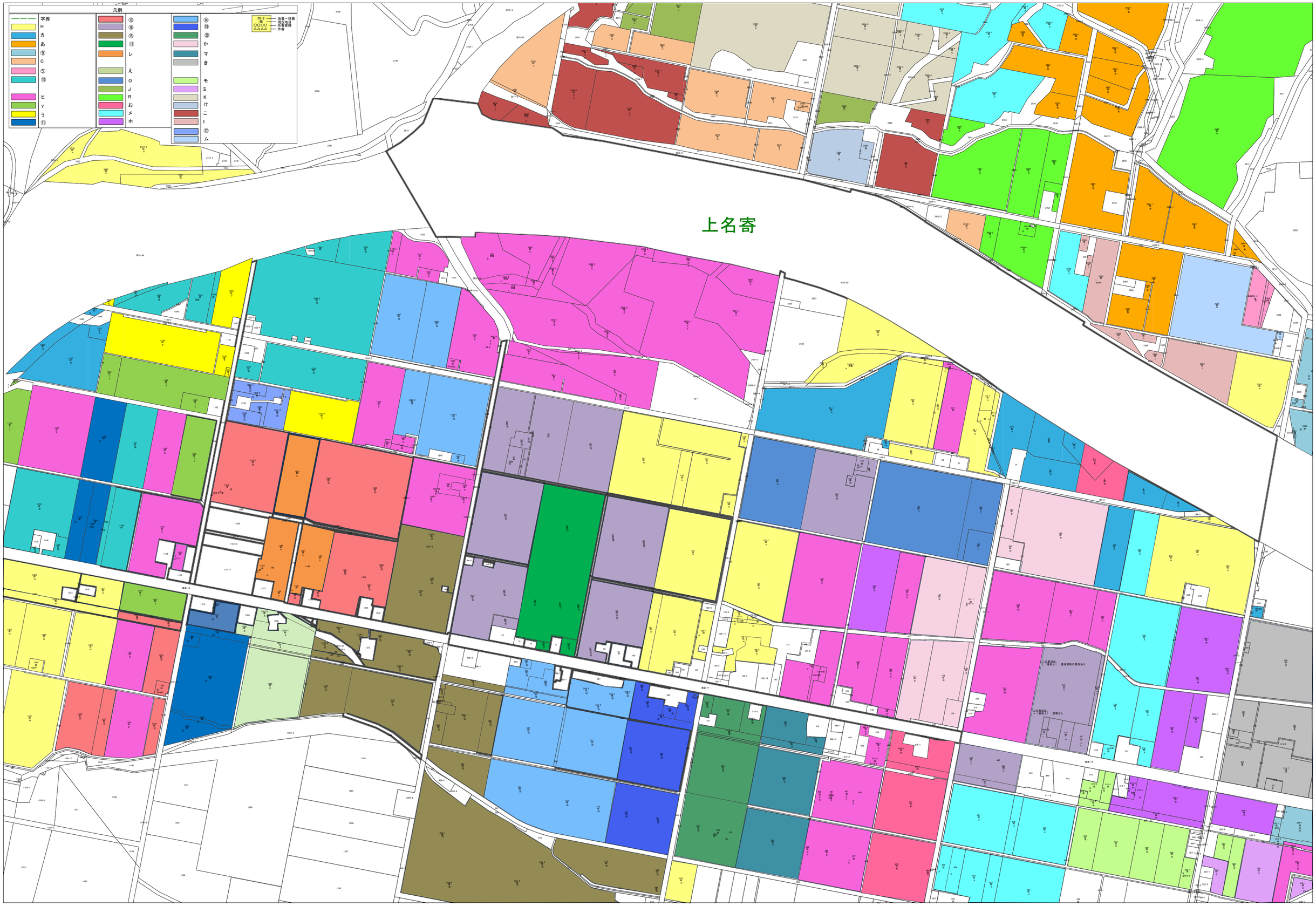

下川町地域計画目標地図

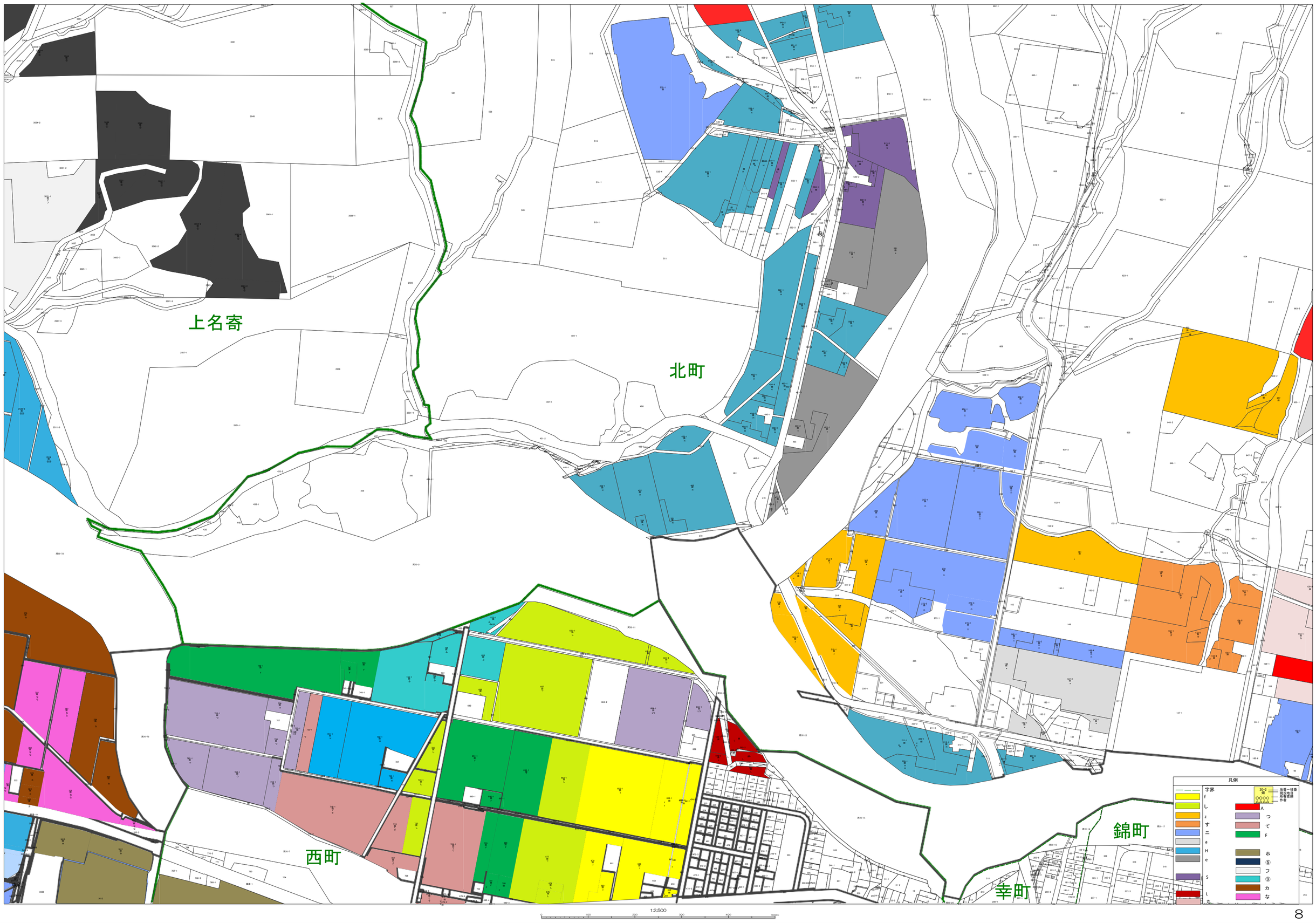

地域計画目標地図

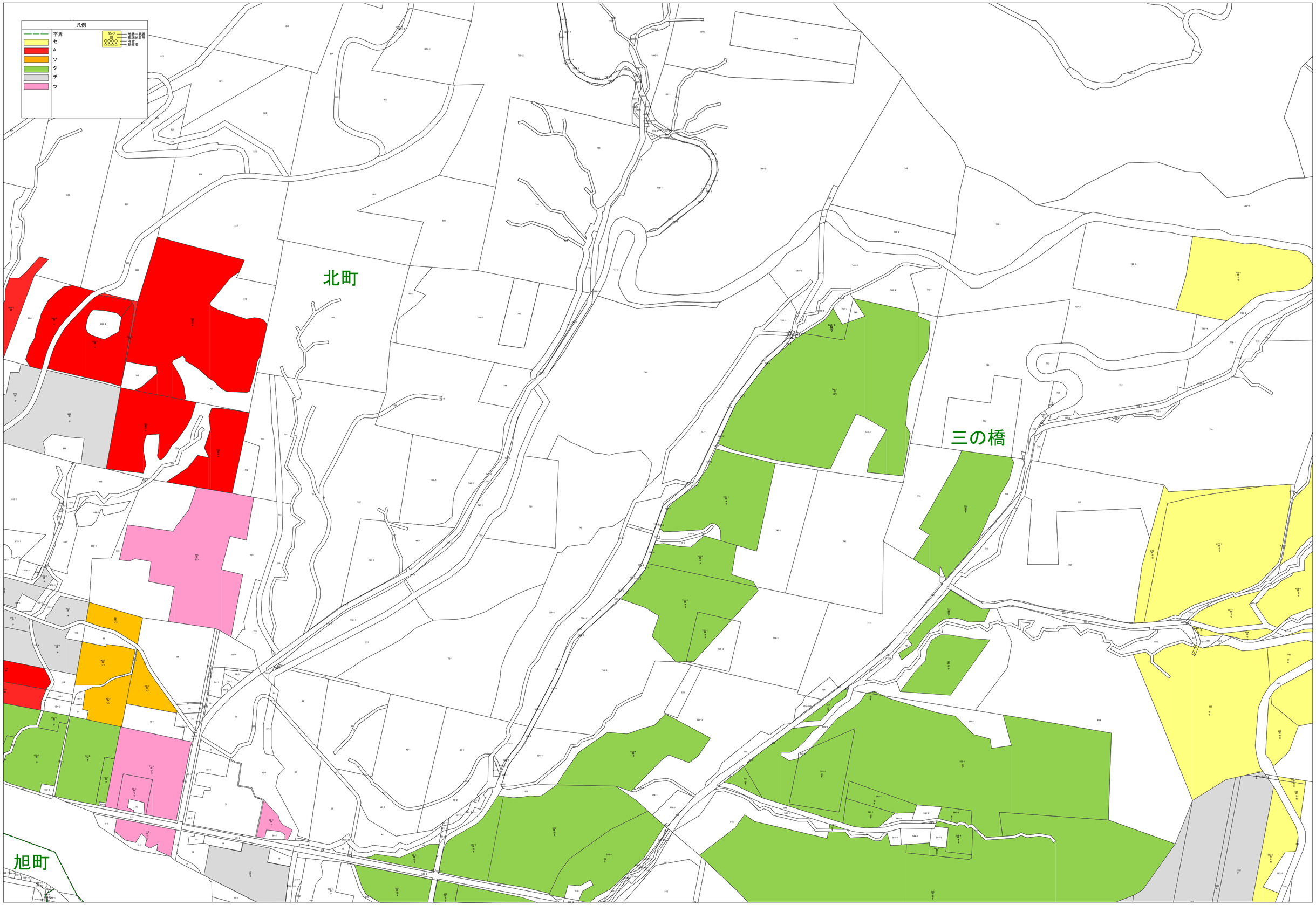
凡例
字界
セ
A
ソ
タ
チ
ツ
30-2
地番－枝番
現況地目所
有者
耕作者
北町
三の橋
旭町
1:2,500
0
100
200
300
400
500m

地域計画目標地図

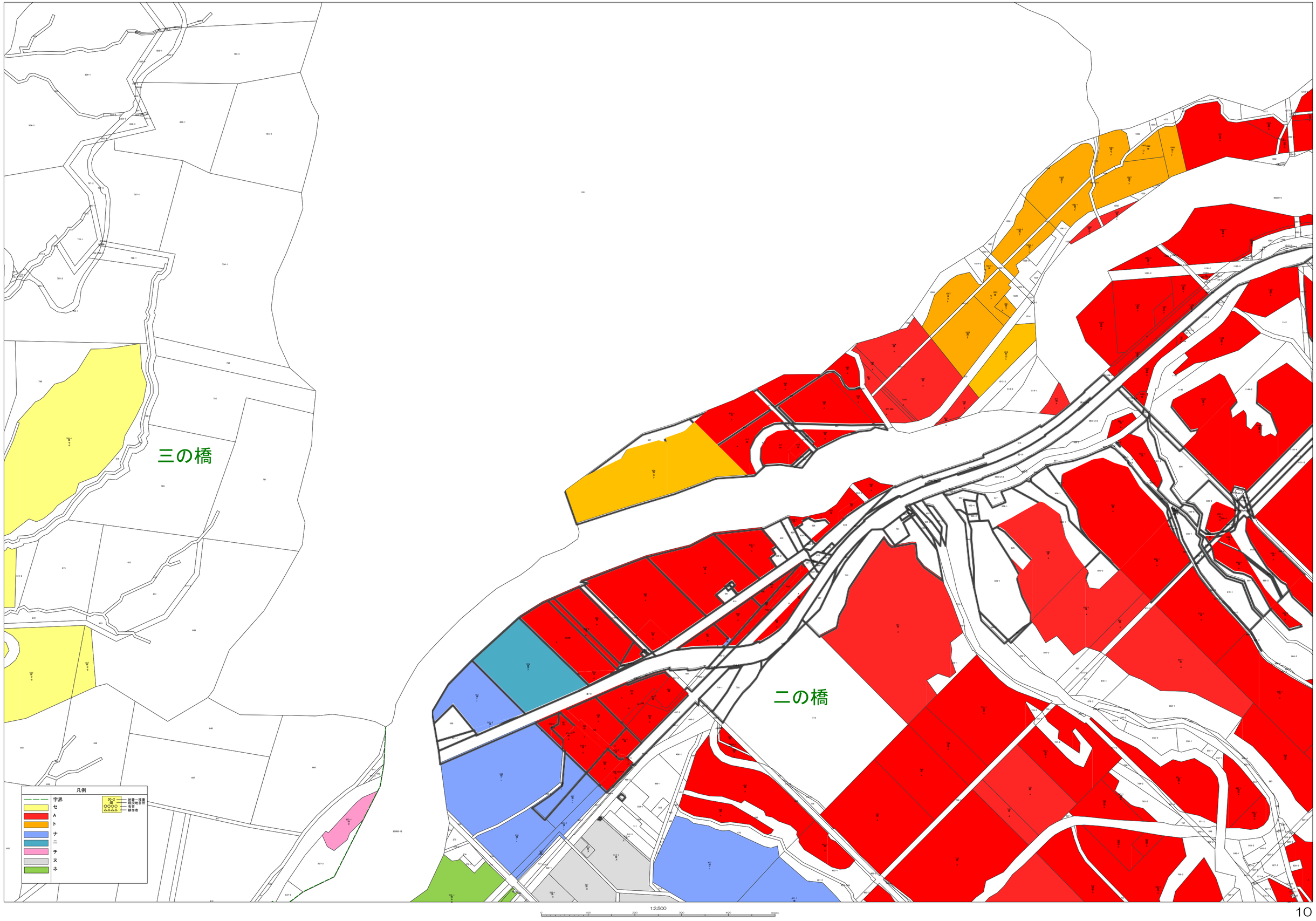

地域計画目標地図

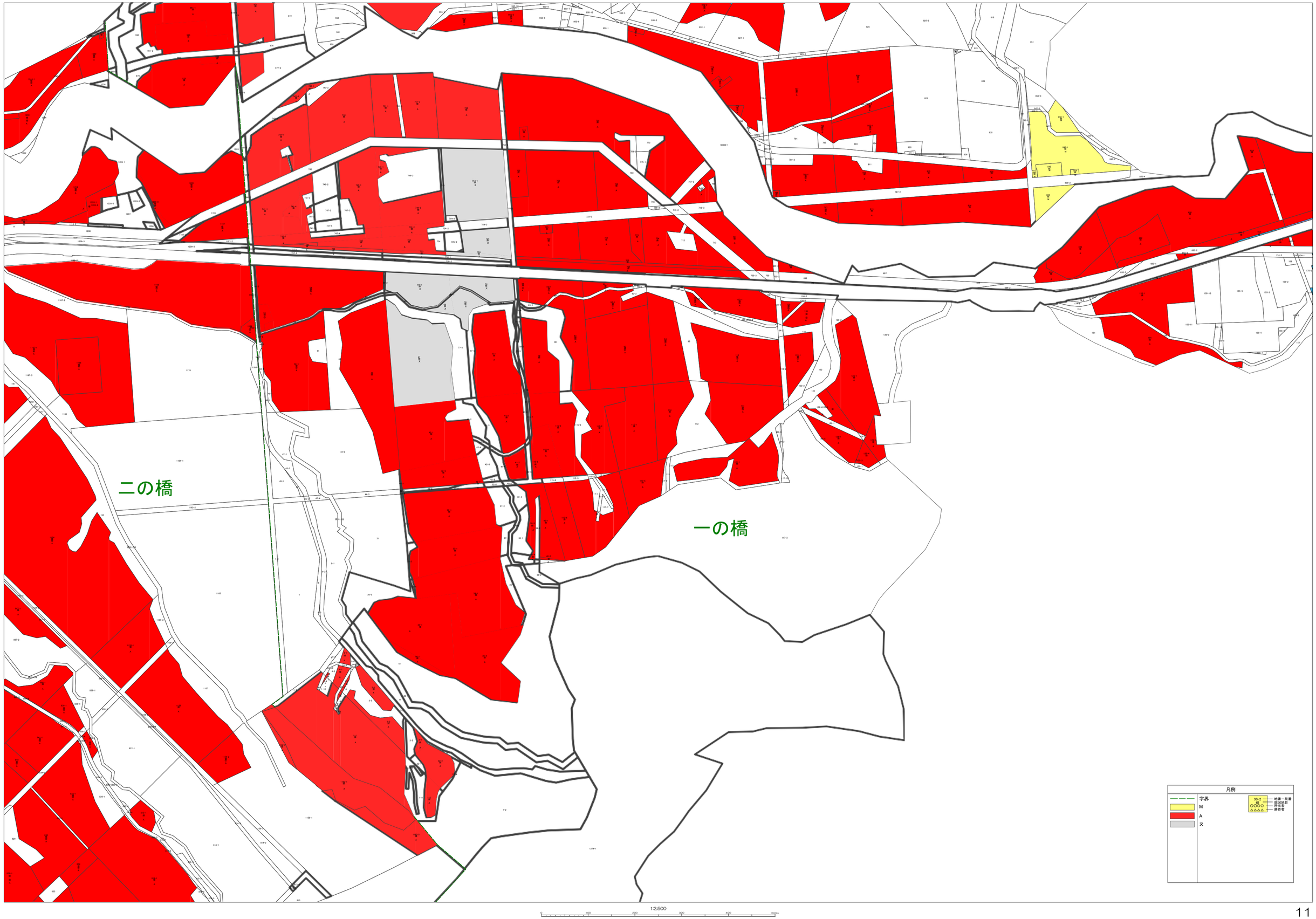

地域計画目標地図

地域計画目標地図

上名寄

凡例

字界
エ
A
ウ
ノ
F
H
地番－枝番
区画地目
所有者録
作者

1:2,500

0 100 200 300 400 500m

地域計画目標地図

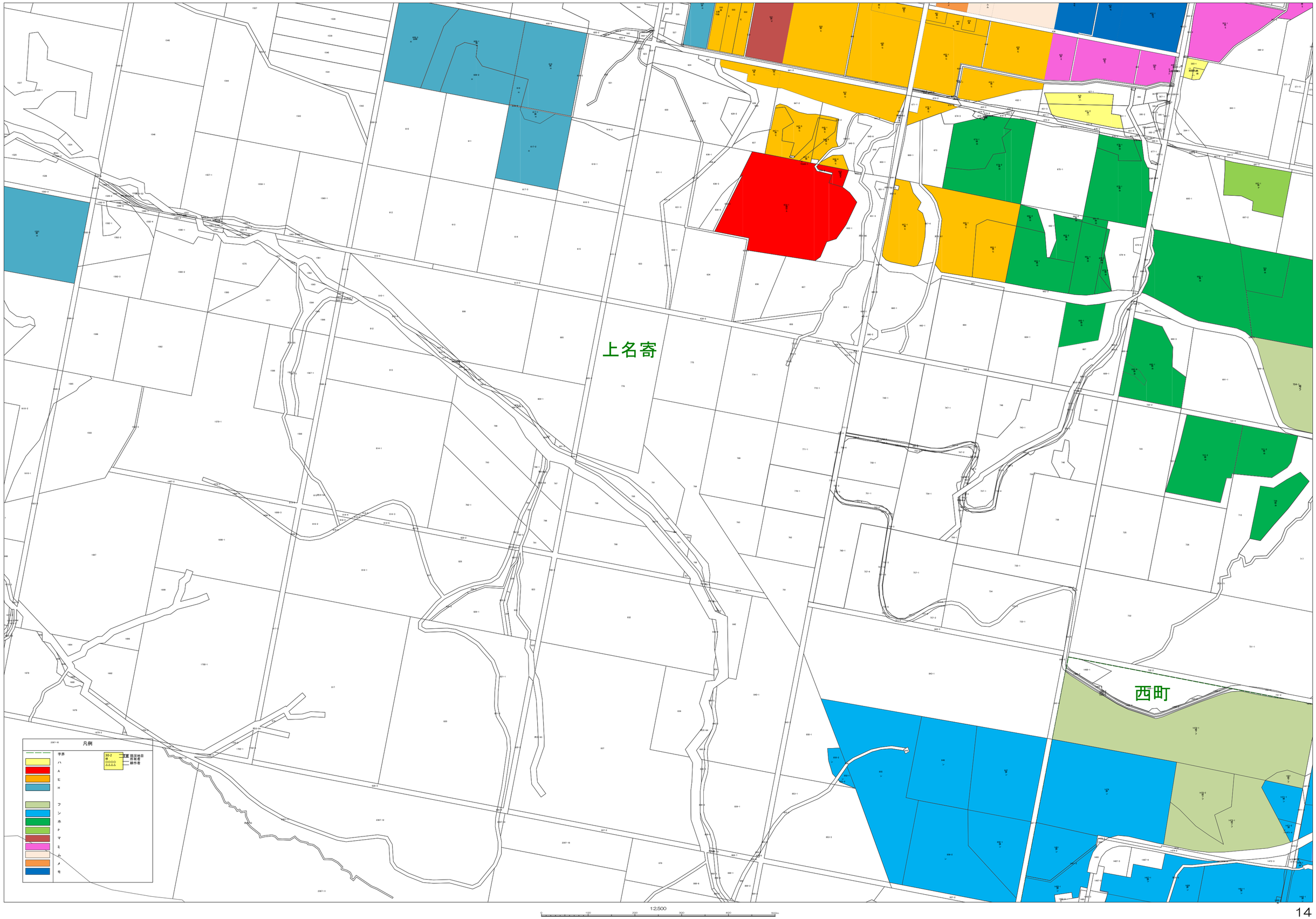
上名寄
西町
凡例
字界
ハ
A
ヒ
H
フ
ン
ホ
P
マ
ミ
ム
メ
モ
30-2
所有者
耕作者
1:2,500
0
100
200
300
400
500m

下川町地域計画目標地図

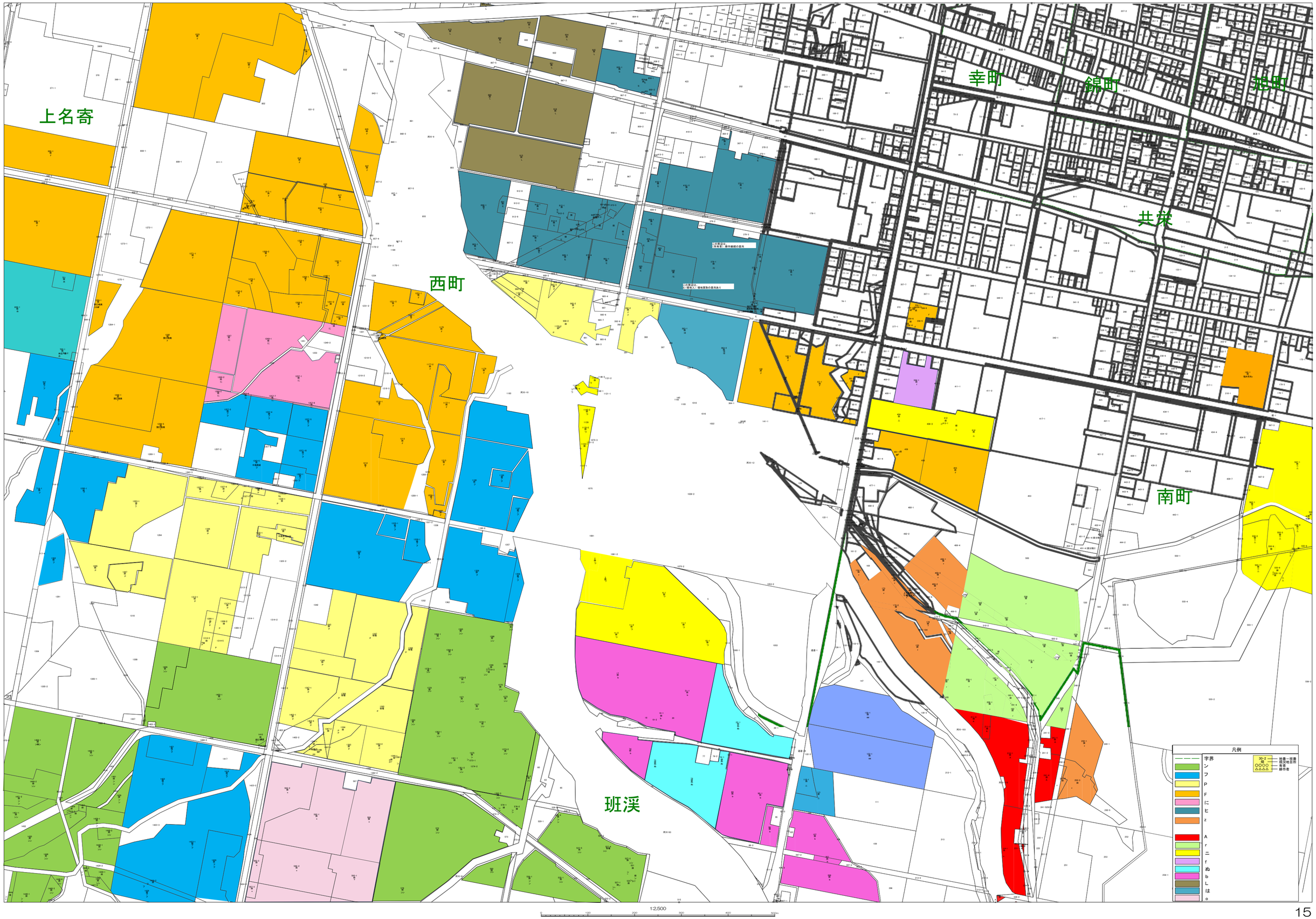

地域計画目標地図

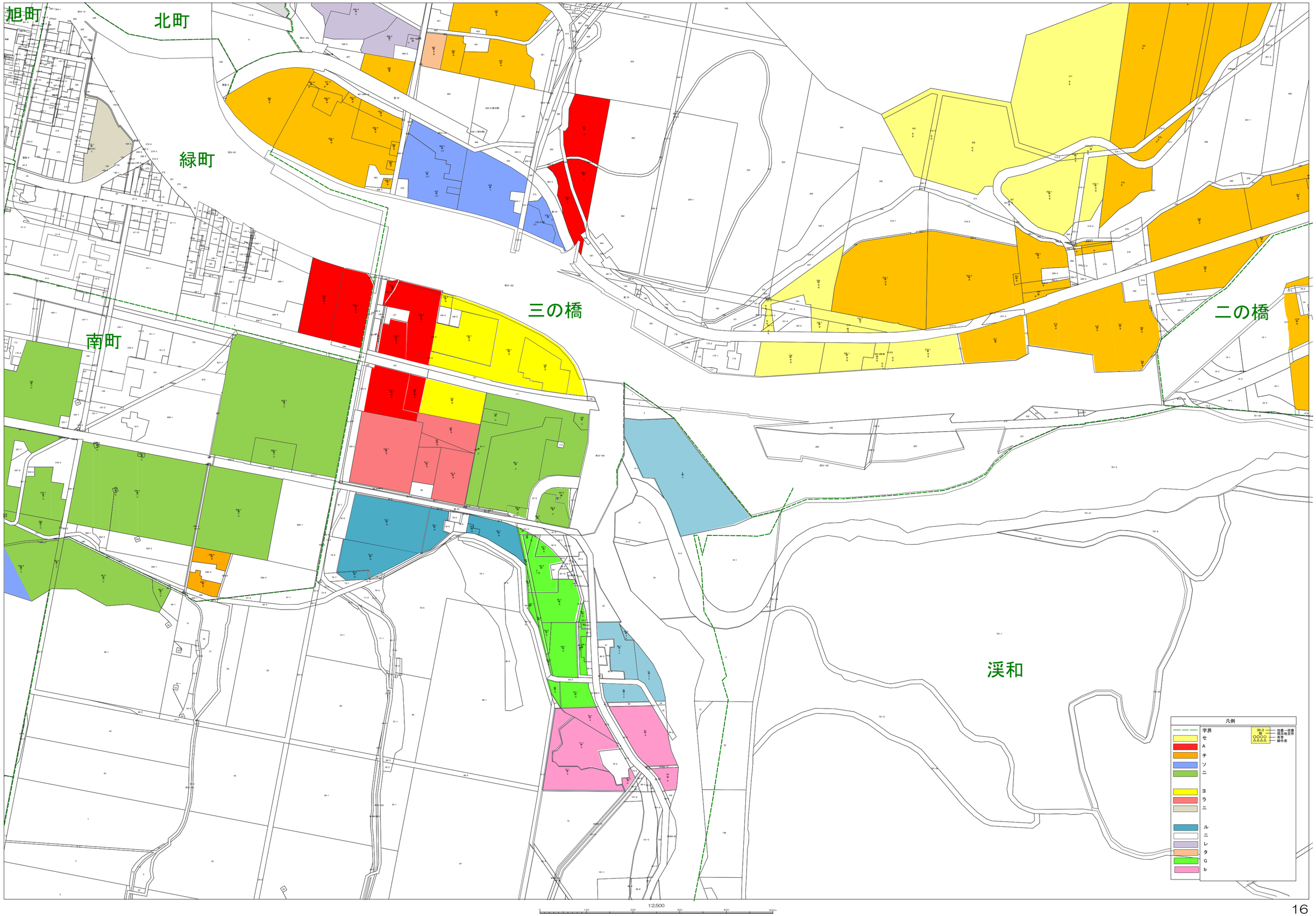
旭町
北町
緑町
南町
三の橋
二の橋
渓和
凡例
字界
セ
A
チ
ソ
ニ
ヨ
ラ
ニ
ル
ニ
レ
タ
G
b
30-2
畑
地番－経番
現況地目所
有者
耕作者
1:2,500
0
100
200
300
400
500m

地域計画目標地図

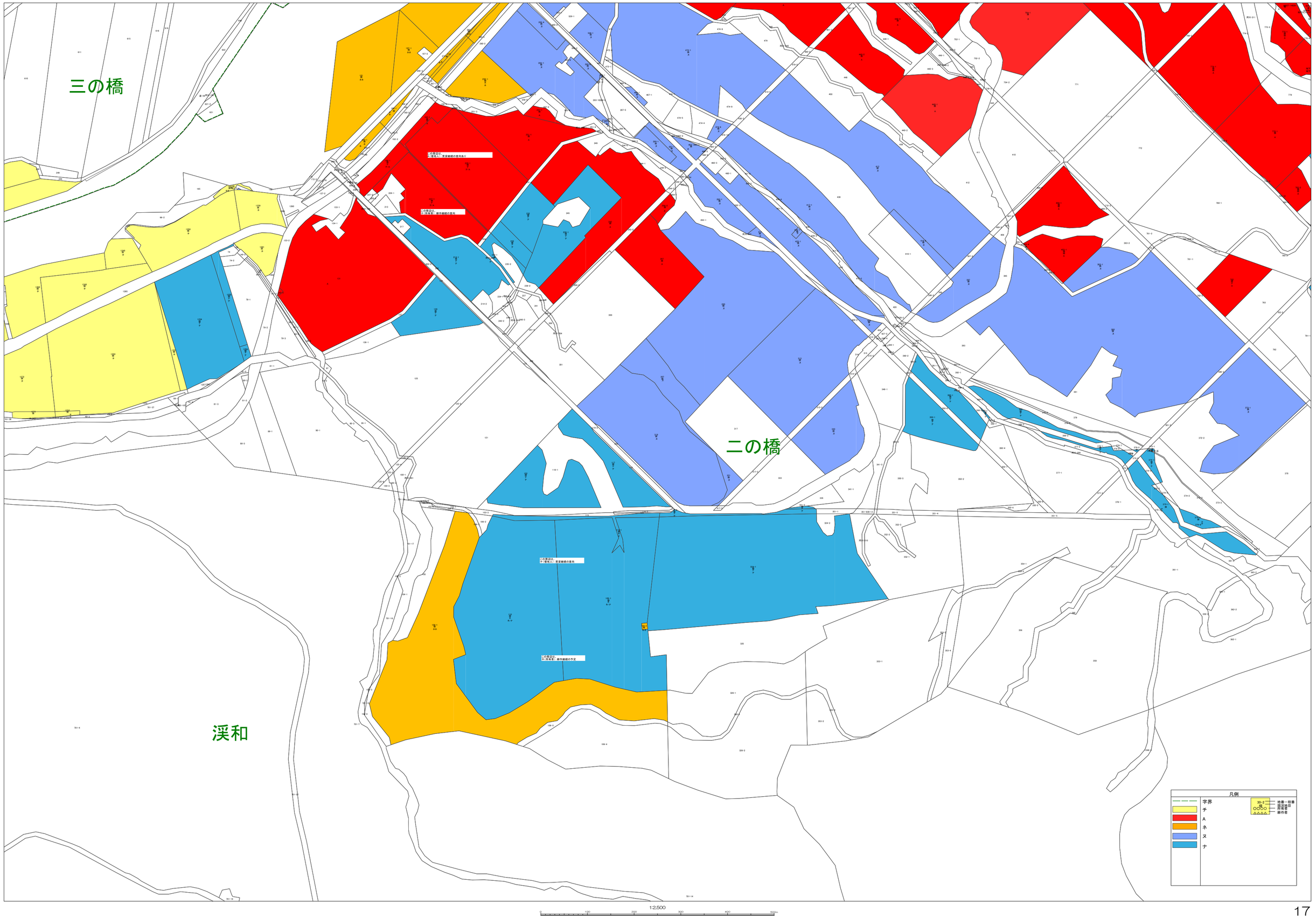

地域計画目標地図

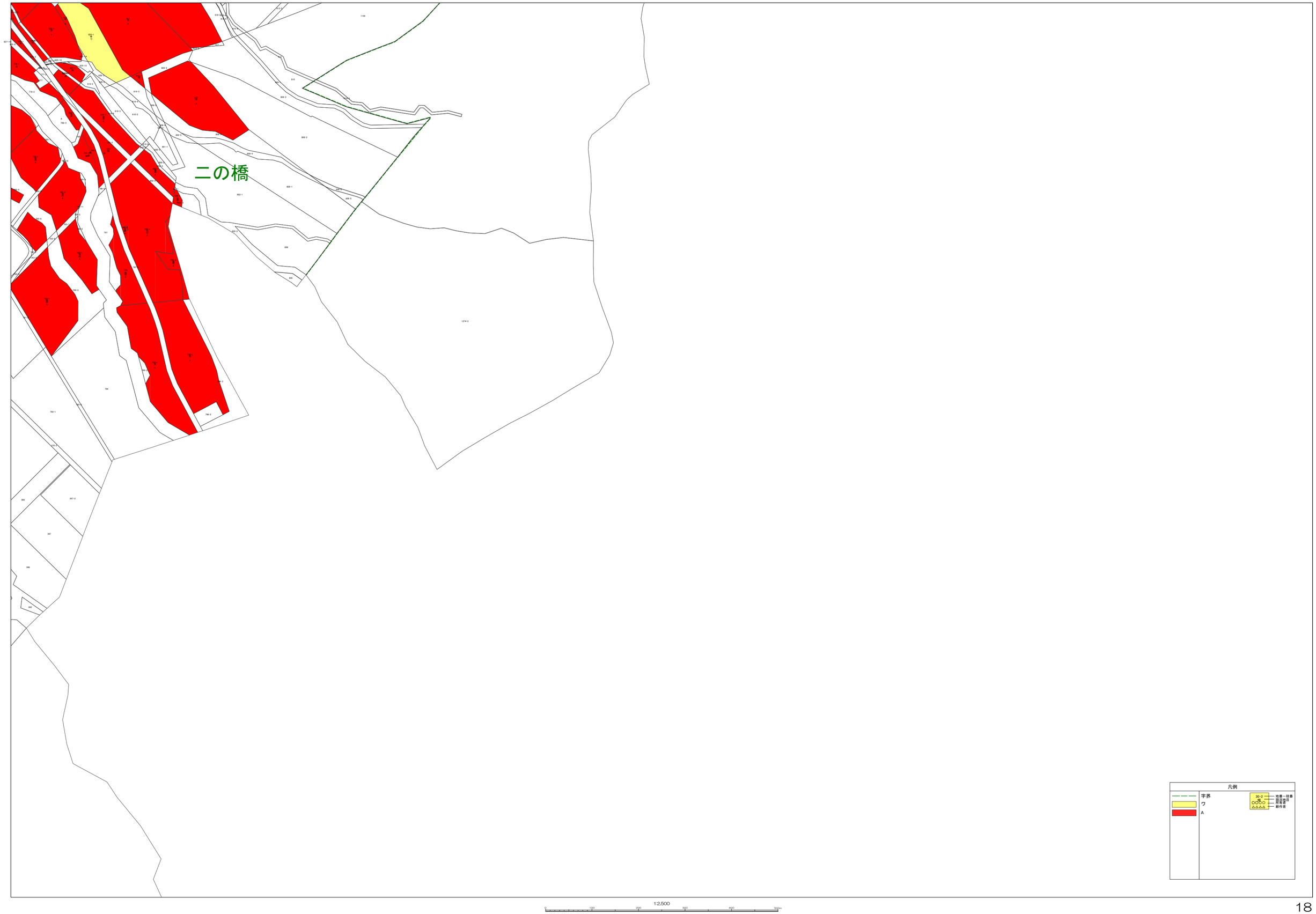

地域計画目標地図

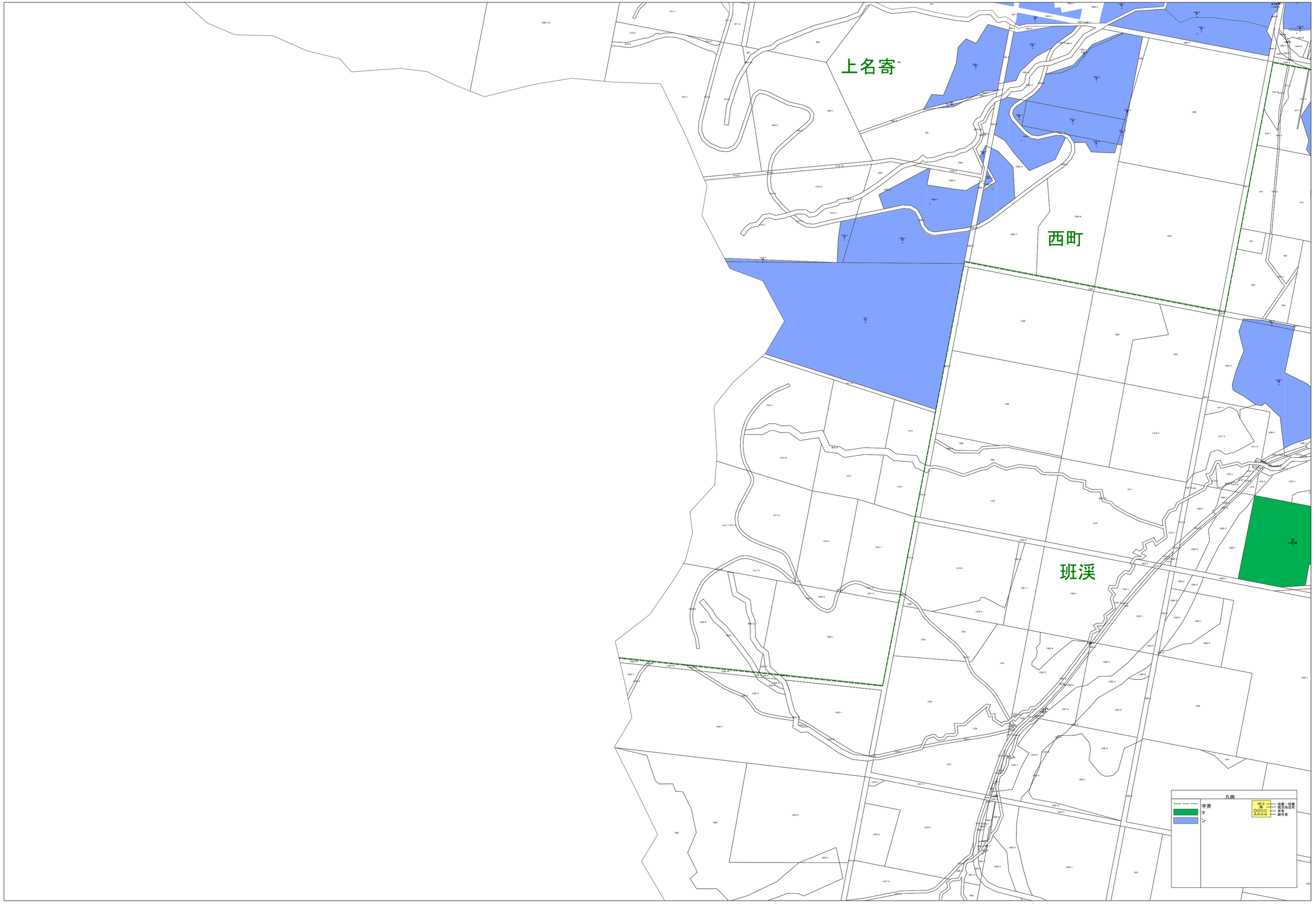

地域計画目標地図

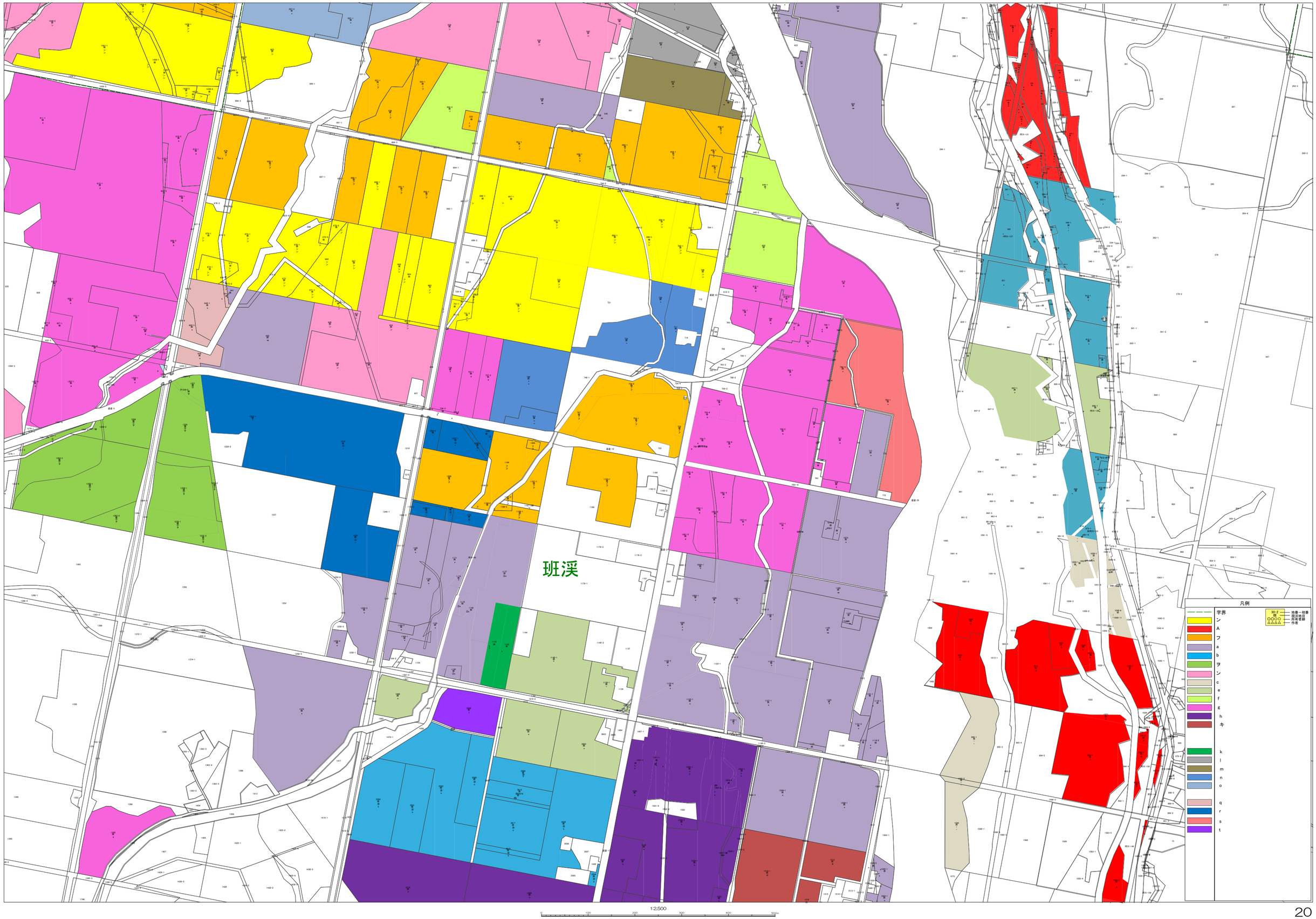

地域計画目標地図

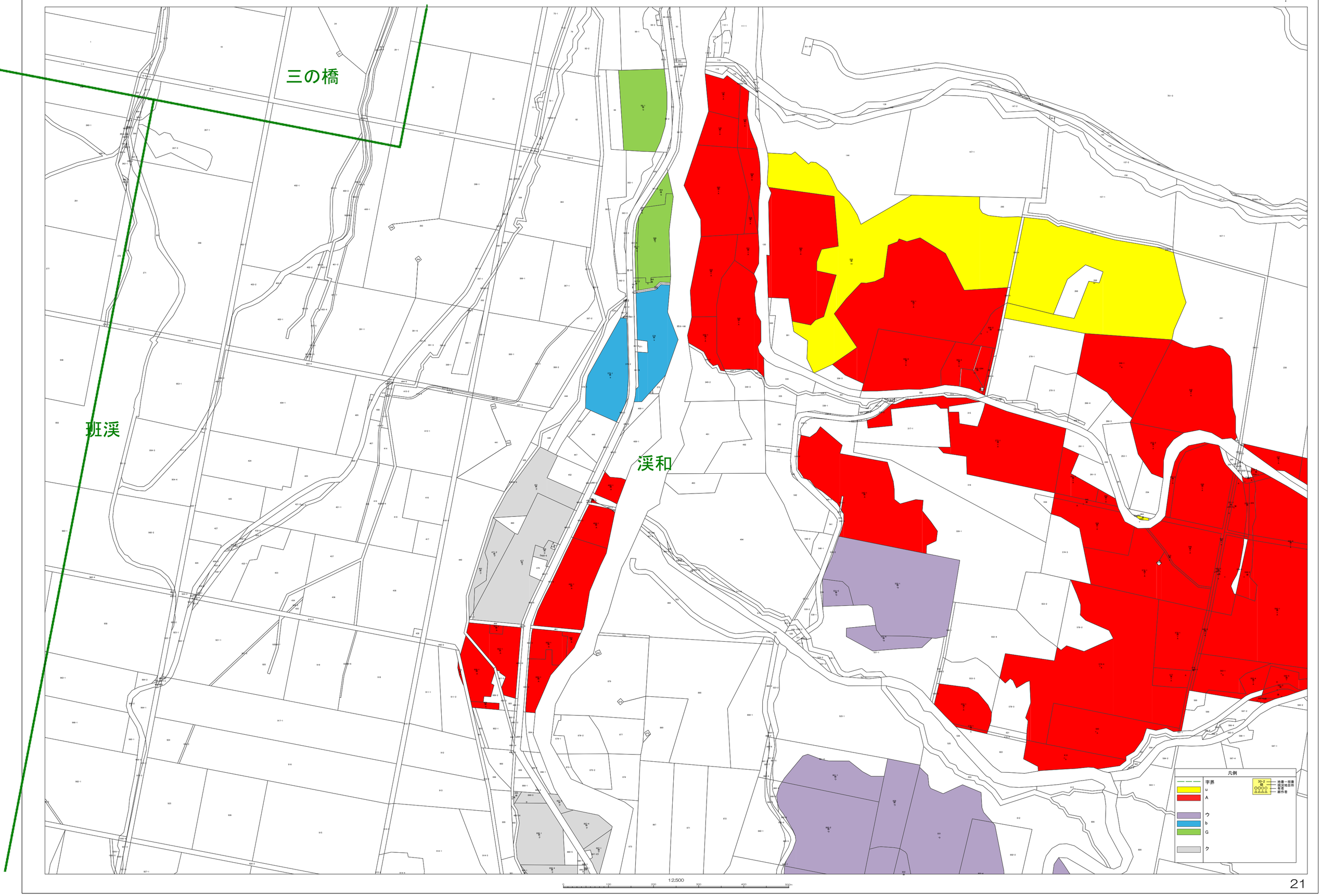
三の橋
班渓
渓和
凡例
字界
u
A
ウ
b
G
ク
30-2
畑
地番－枝番
現況地目所
有者
耕作者
1:2,500
0
100
200
300
400
500m

地域計画目標地図

二の橋

渓和

凡例

字界

u

A

x

ウ

b

G

地番→註番
現況地目
所有者群
作者

1:2,500

0 100 200 300 400 500m

地域計画目標地図

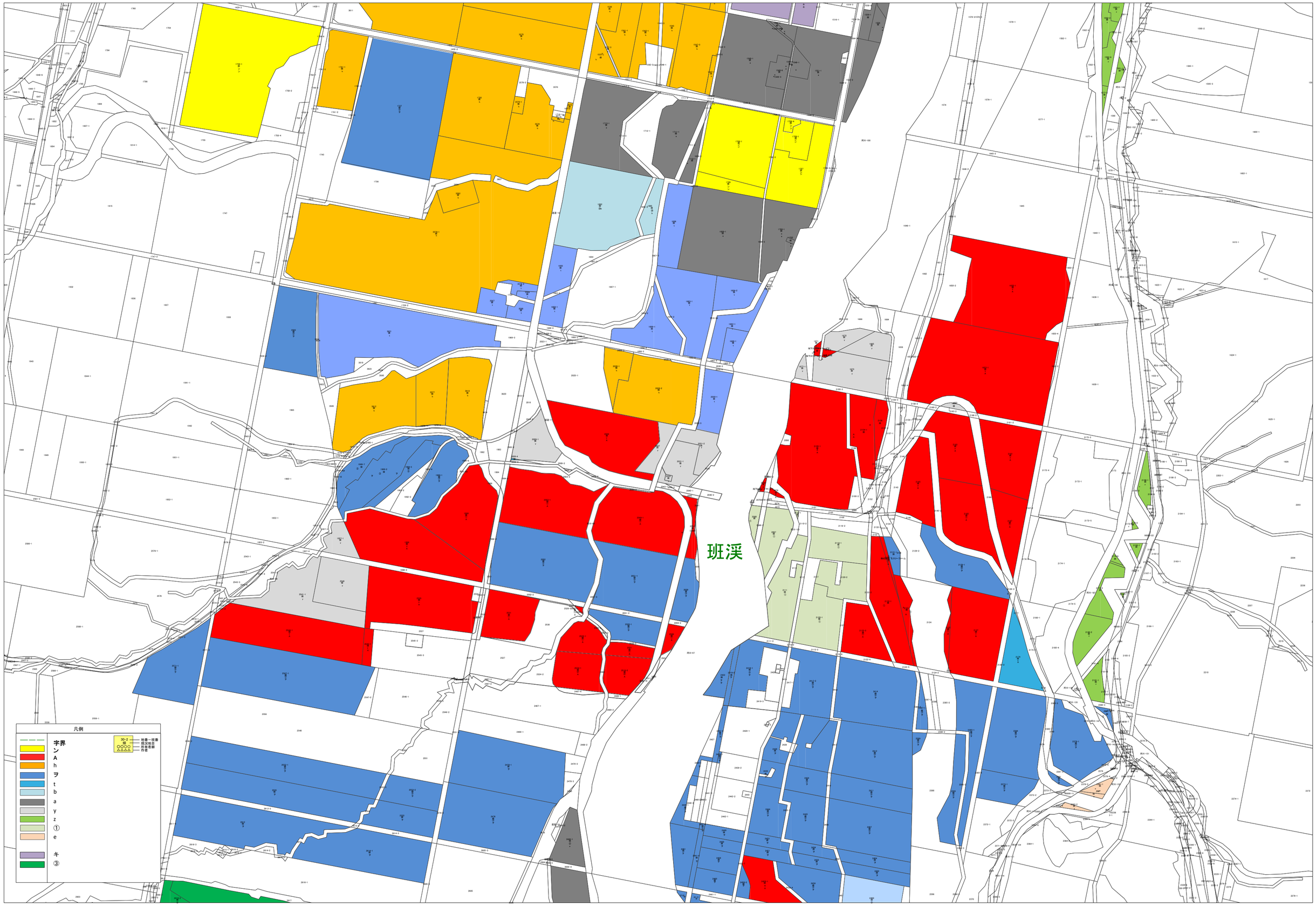
凡例
字界
ンAhヲtbayz①e
キ
③
30-2 地番－枝番
地 現況地目
○○○○ 所有者部
△△△△ 作表
班渓
0
100
200
300
400
500m
1:2,500

地域計画目標地図

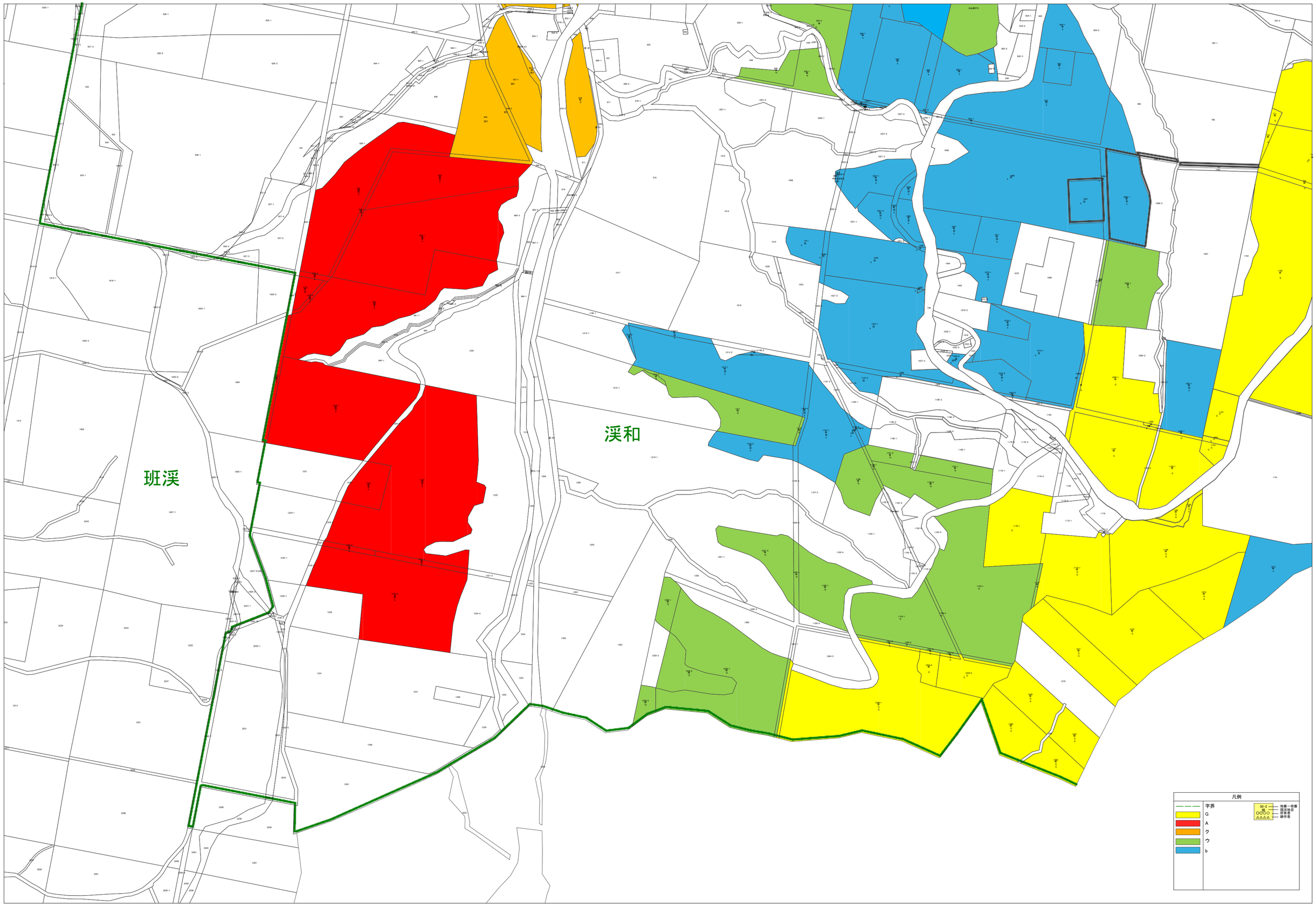

地域計画目標地図

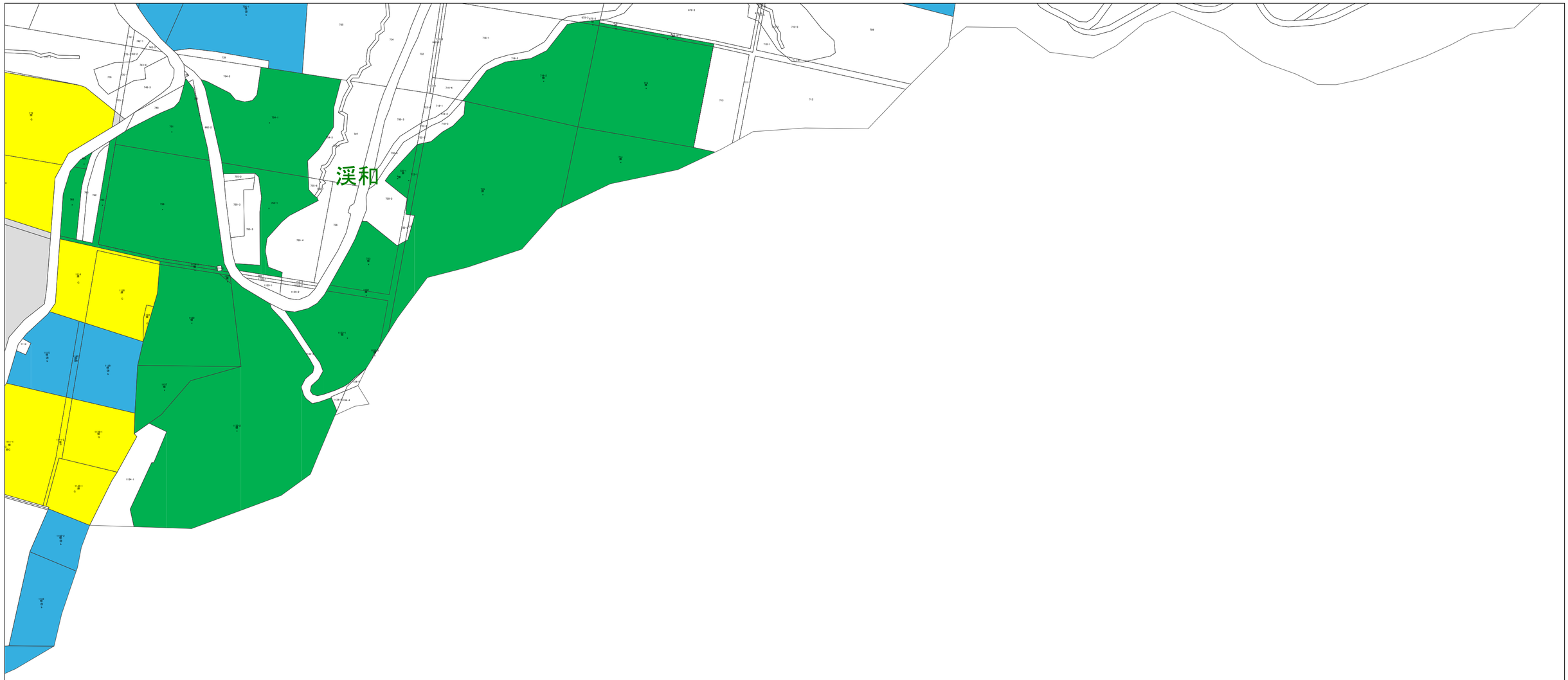

凡例

- 字界
- G
- x
- b
- 地番－枝番
- 現況地目
- 所有者
- 耕作者

1:2,500

0 100 200 300 400 500m

地域計画目標地図

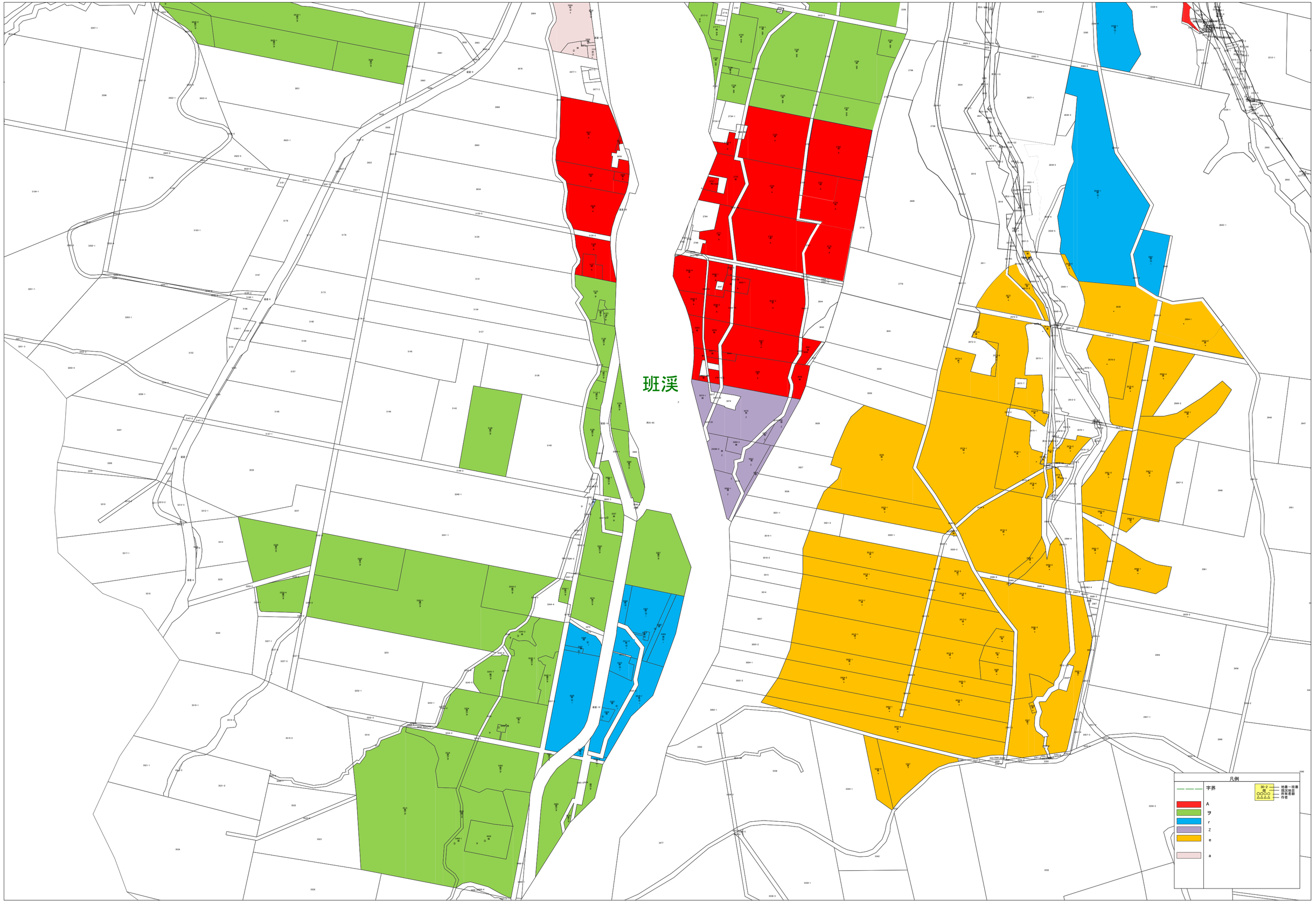

27

下川町 地域計画　目標地図

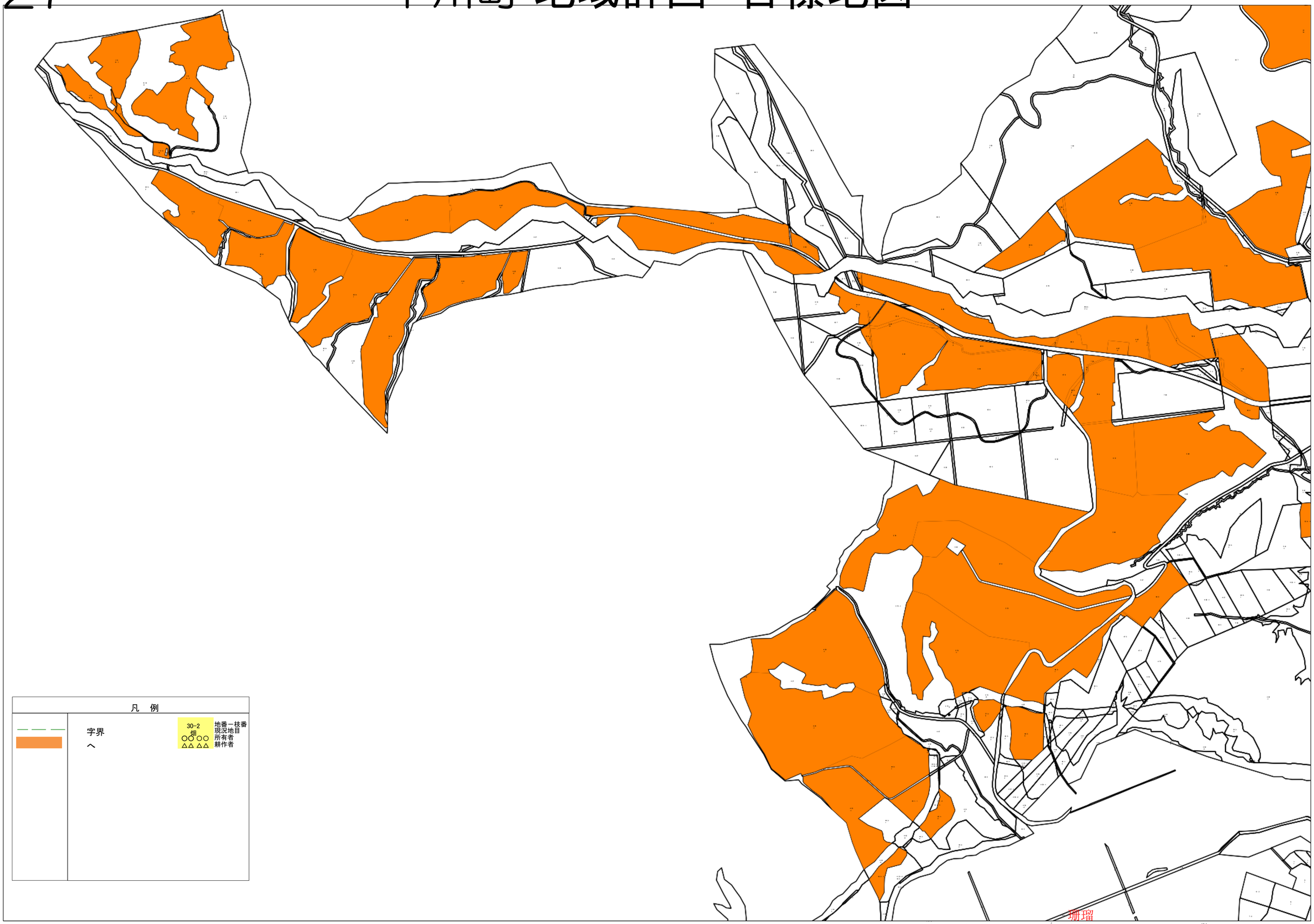

1 /　18000

28　　下川町 地域計画　目標地図

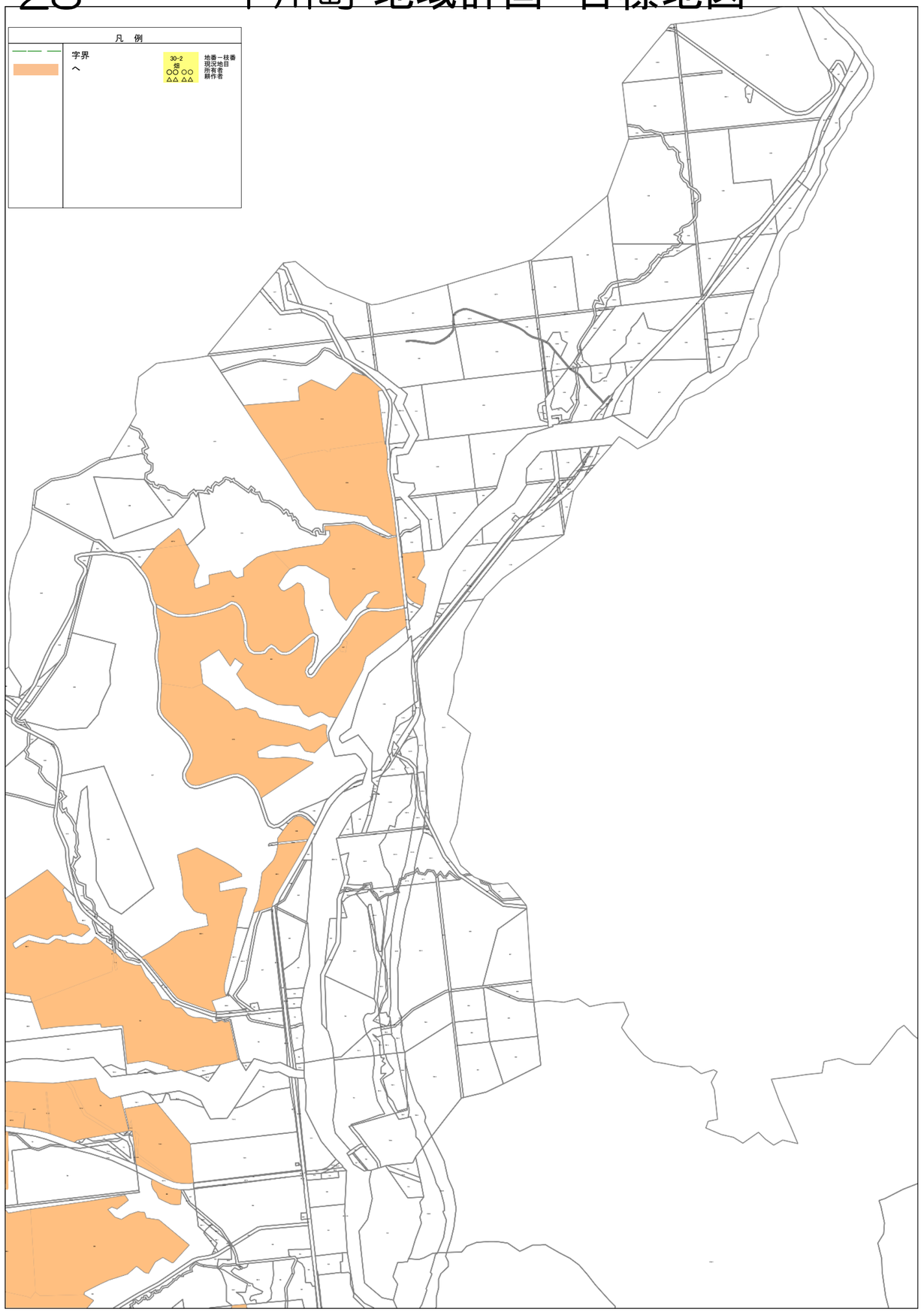

1 / 15000